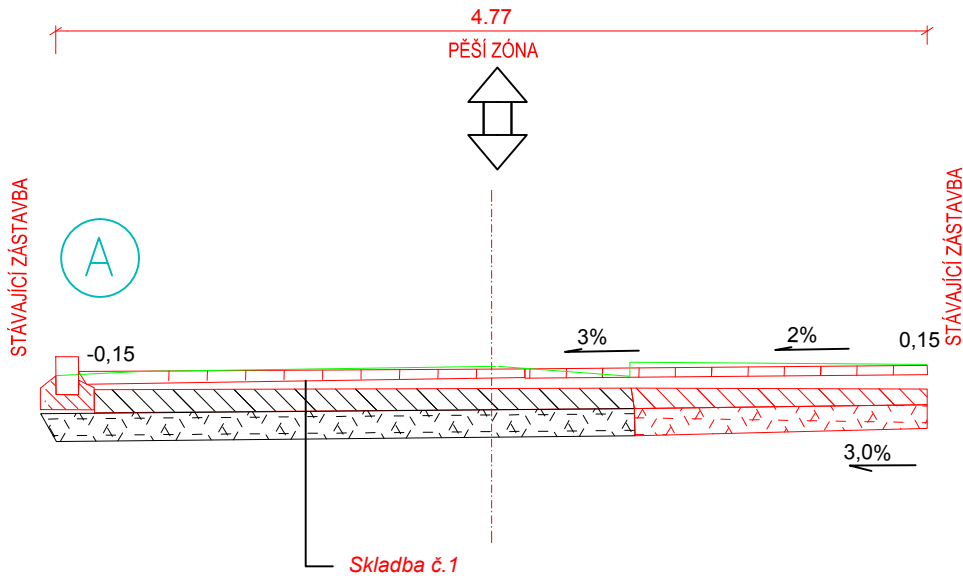


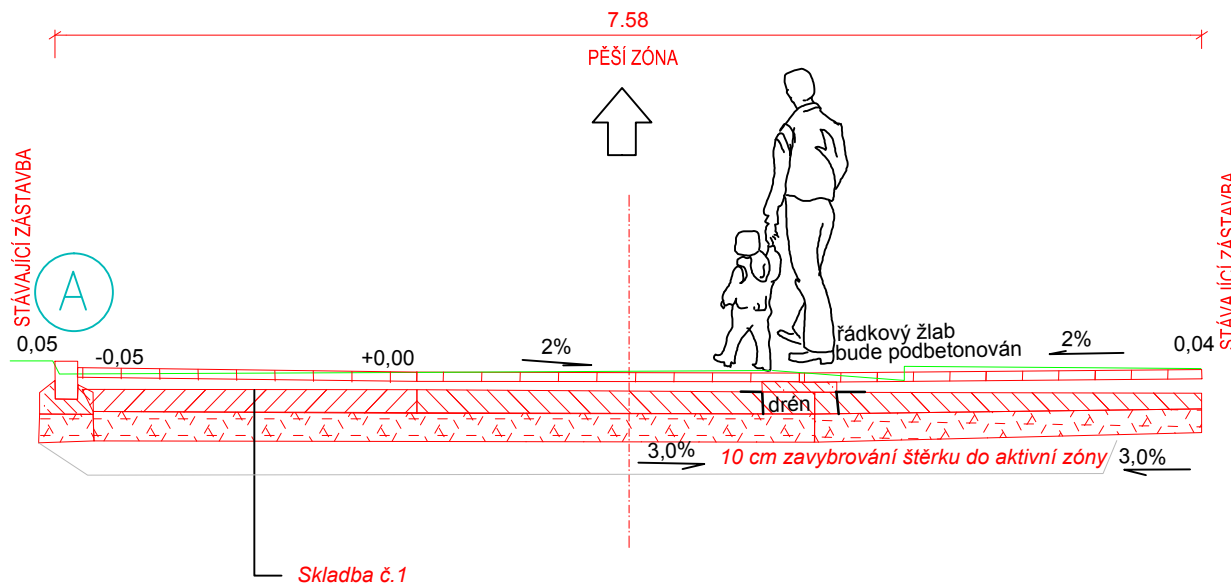
UL. SOKOLSKÁ TRASA Č. 3

vybourání stávajícího podkladu  
nebo využití stávajícího podkladu  
zhuštění a vyrovnaní zemní pláň  
provedení konstrukce a konečných úprav



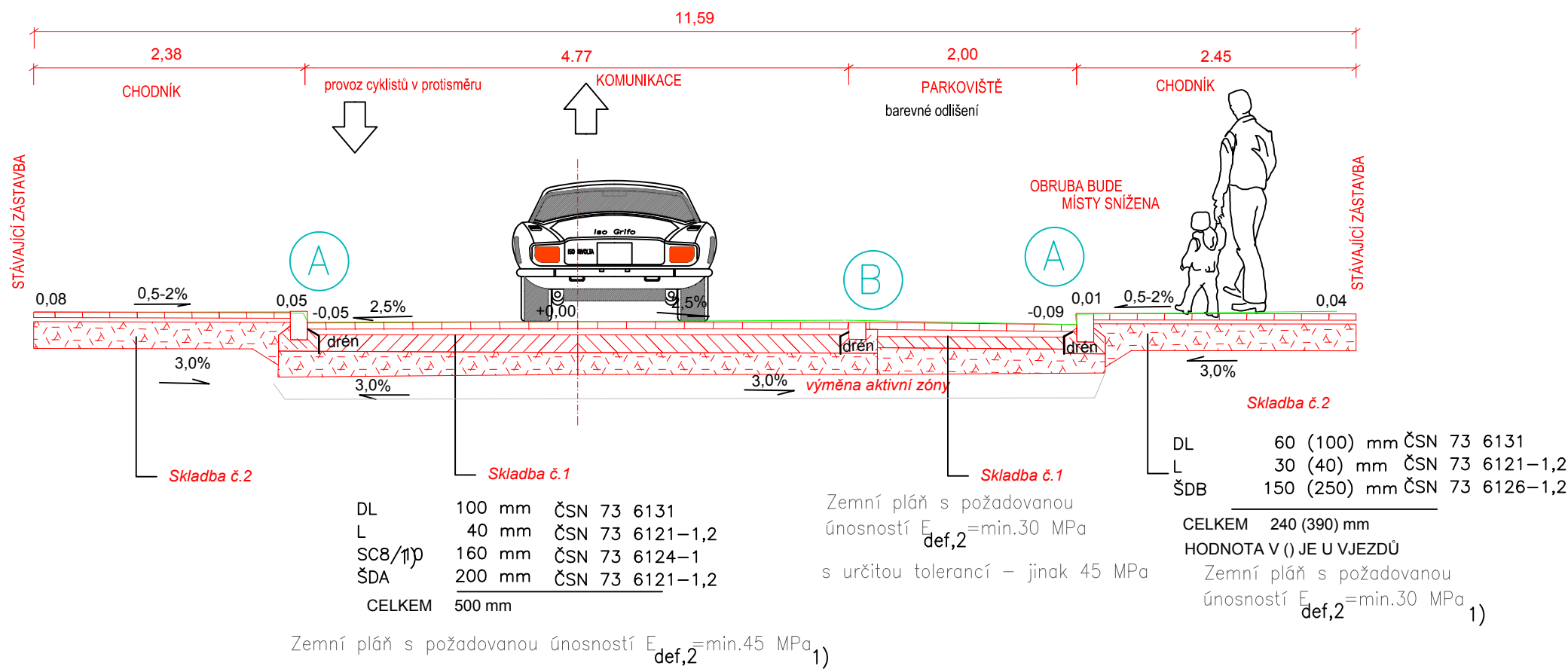
UL. SOKOLSKÁ TRASA Č. 2

vybourání stávajícího podkladu  
nebo využití stávajícího podkladu  
úprava aktivní zóny zavybrování 10 cm  
zhuštění a vyrovnaní zemní pláň  
provedení konstrukce a konečných úprav

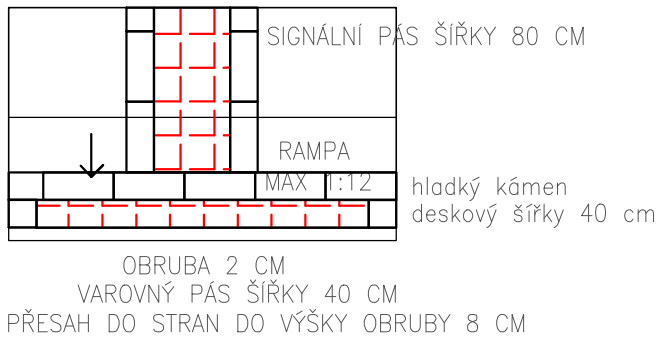


UL. SOKOLSKÁ TRASA Č. 1

vybourání stávajícího podkladu  
nebo využití stávajícího podkladu  
výměna aktivní zóny do 30 cm  
zhuštění a vyrovnaní zemní pláň  
provedení konstrukce a konečných úprav



PŘÍKLAD  
BEZBARIEROVÉ ŘEŠENÍ




A SILNIČNÍ obrubník 1000/500x150x(250)  
do beton. lože s opěrkou C20/25 nXF3

B SILNIČNÍ obrubník nájezdový 1000/500x150x(150)  
do beton. lože s opěrkou C20/25 nXF3

- POŽADAVKY:
- dlažba – žulové kostky
  - dlažba pro nevidomé (reliéfní a kontrastní) – výrobek comcon
  - obruba – žulové
  - žula vhodná do komunikace
  - prostor za obrubou parkovou bude ohumusován
  - výška chodníku nemůže být snížena z důvodu výskytu sítí

POZN.:

- 1) Úprava podloží  
(způsob úpravy určí geotechnik)

Souřadný systém: S–JTSK Výškový systém: Bpv					
ZODP. PROJEKTANT:	Ing. Dvořáková	PROJEKTOVALI:	Ing. Lucie Dvořáková		
KRAJ:	Středošeský	MĚSTO:	Kolín		
NÁZEV: Zpracování projektové dokumentace na rekonstrukci komunikace v ul. Sokolská, Kolín					
DATUM:	6/2019	STUPEŇ PD:	DSP,PS	MĚŘÍTKO:	1:50
ČÁST: C. SITUAČNÍ VÝKRESY					ČÍSLO PŘÍLOHY:  D.3
PŘÍLOHA: Vzorový řez					